





Deze kaart is noordgericht		<b>RUD NHN</b>	Schaal 1 : 1000
	Bebouwing	Kenmerk: GN046300071	
tekst	Overige tekst	Peildatum: 05-01-2017	
<b>25</b>	Huisnummer	Kadastrale situatie per 04-01-2017	
	Perceel	Locatie X = 129928 Y = 539545	
<b>12345</b>	Perceelnummer	Kadastrale gemeente WIERINGERMEER sectie G	
	Depotgebied		

Ondergetekende, bewaarder van het kadaster en de openbare registers, verklaart dat deze WKPB contourentekening in elektronische vorm in bewaring is genomen onder depotnummer 20170105000191. Dit digitaal equivalent is geschikt voor het relateren van de contouren WKPB aan de kadastrale percelen, waar het betreffende besluit betrekking op heeft.

d.d. 05-01-2017

De bewaarder

